



**КОМИТЕТ ИМУЩЕСТВЕННЫХ ОТНОШЕНИЙ
АДМИНИСТРАЦИИ ПЕРМСКОГО МУНИЦИПАЛЬНОГО ОКРУГА**

РЕШЕНИЕ

о размещении объектов № 2615

Пермский край
Пермский округ

03.10.2023

Комитет имущественных отношений администрации Пермского муниципального округа разрешает Акционерному обществу «Газпром газораспределение Пермь» (ИНН 5902183841, ОГРН 2125902017723, почтовый адрес: 614000, г. Пермь, ул. Петропавловская, 43)

размещение объекта «Газопровод давлением до 1.2 Мпа, для размещения которого не требуется разрешения на строительство»

на землях муниципальная собственность.

на срок 1 год.

Местоположение: Пермский край, Пермский муниципальный округ, с. Култаево, ул. Заречная, з/у 32а.

Приложение: схема предполагаемых к использованию земель или части земельного участка.

Особые условия использования:

1. При размещении объекта учесть параметры ширины проезда улично-дорожной сети, во избежание сужения полосы отвода дороги.
2. Получение разрешения на производство земляных работ.

Заместитель председателя комитета



М.В. Королева

Схема предполагаемых к использованию земель или части земельного участка

Объект: Газопровод давлением до 1,2 Мпа, для размещения которого не требуется разрешения на строительство

Местоположение: расположенных по адресу: Пермский край, м.о. Пермский, с. Култаево, ул. Заречная, з/у 32а

Площадь земель или части земельного участка, кв.м.: 57

Категория земель: земли населенных пунктов



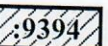




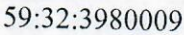
Вид разрешенного использования: -

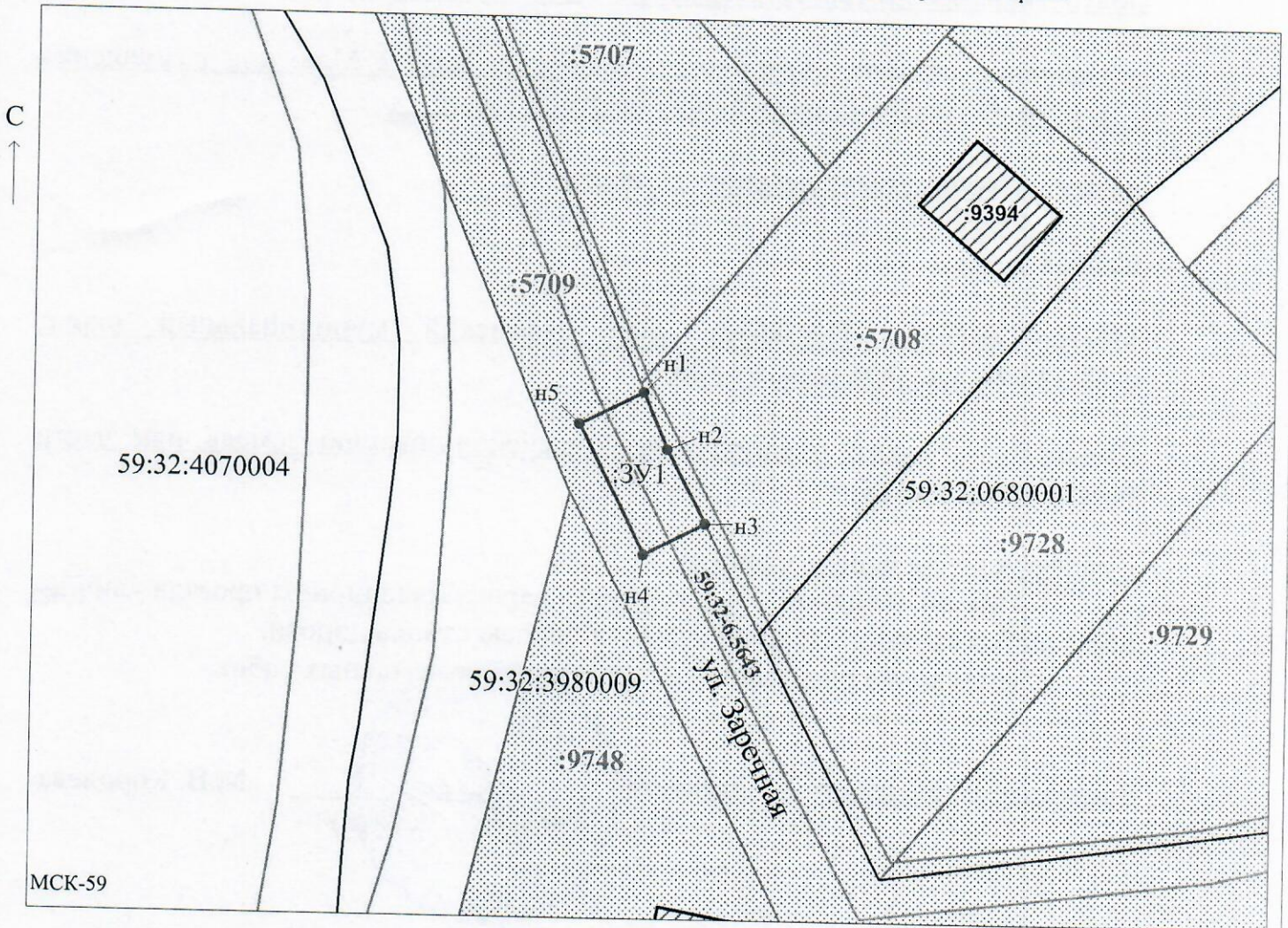
Описание границ смежных землепользователей:
От точки н1 до точки н3 - земельный участок с кадастровым номером 59:32:3980009:5708
От точки н3 до точки н1 - земельный участок с кадастровым номером 59:32:3980009:5709


Каталог координат, м

№ точки границы	X	Y
н1	504648.73	2213951.16
н2	504644.40	2213952.99
н3	504638.77	2213955.86
н4	504636.44	2213951.27
н5	504646.29	2213946.38
н1	504648.73	2213951.16

Условные обозначения:

-  - предполагаемый участок земель, на которых планируется размещение объекта
-  :5708 - границы и номер земельного участка, сведения о которых внесены в ЕГРН
-  :9394 - границы и номер объекта капитального строительства, сведения о которых внесены в ЕГРН
-  - граница кадастрового квартала
-  59:32-6.5643 - зоны с особыми условиями использования территории, сведения о которых внесены в ЕГРН
-  :3У1 - обозначение запрашиваемого земельного участка
-  н1 - характерная точка границ земель или части земельного участка
-  59:32:3980009 - номер кадастрового квартала



Заявитель:  / Егошина И.В.
 МП (подпись, расшифровка подписи)
 (для юридических лиц и индивидуальных предпринимателей)

Масштаб 1:500